


Bildmaterial wurde aus
urheberrechtlichen Gründen
unkennlich gemacht.

Anlage 3:


Übersichtskarte Vorbehaltsgebiete Tourismus und Erholung sowie Orte mit Tourismus- und Erholungsfunktion des Regionalplanes Südwestthüringen und Trassenkorridore des ersten Entwurfes des Netzentwicklungsplanes 2013





Maßstab 1 : 375 000



Kartengrundlage: ATKIS DLM 25/2 u. 25/3

Vorbehaltsgebiete Tourismus und Erholung

 Vorbehaltsgebiet Tourismus und Erholung (G; gem. Raumnutzungskarte)

-  Thüringer Wald
-  Thüringische Rhön
-  Hainich mit Teilen des Werraberglandes
-  Werraue zwischen Masserberg, Siegmundsburg und Treffurt

Orte mit Tourismus- und Erholungsfunktion

 Stadt mit Kultur- und Bildungstourismus (nachrichtliche Wiedergabe LEP)

 Regional bedeutsamer Tourismusort (Z)

Gewässer

 Fluss


 Stehendes Gewässer


Straßen

 Bundesautobahn

 Bundesstraße

Gebietsgrenzen / Ortspunkte

 Landesgrenze

 Planungsregion

 Landkreis / Kreisfreie Stadt

 Gemeinde

 Gemeindegemeinschaft