



Rathausplatz 1 · 90559 Burgthann · Landkreis Nürnberger Land

Netzentwicklungsplan Strom
Postfach 10 05 72

10565 Berlin

Sachbearbeiter: Herr Schmucker
Tel.: 09183 / 401 - 35
Fax.: 09183 / 401 - 835
Email: r.schmucker@burgthann.de
Internet: www.burgthann.de

Vorab per Mail an:
konsultation@netzentwicklungsplan.de

Ihr Zeichen, Ihre Nachricht:	Unser Zeichen, Unsere Nachricht	Zimmer	Datum
	III/1 - Schm - 8613-02	7/E	15.05.2014

Einspruch gegen Projekt M350: Netzverstärkung der bestehenden Leitungstrasse Raitersaich - Ludersheim – Altheim im Netzentwicklungsplan Strom 2014 –erster Entwurf- (NEP 2014)

Sehr geehrte Damen und Herren,

wir legen im Zuge der Konsultation Einspruch gegen die geplante Netzverstärkung der bestehenden 220 kV Freileitungstrasse Raitersaich – Ludersheim – Altheim, welche durch unser Gemeindegebiet verläuft, ein.

Neben der vorhandenen 220 kV Freileitung der Fa. Tennet verläuft zusätzlich, teilweise parallel, eine 110 kV Freileitung der EON und eine 110 kV Versorgungsfreileitung der DB.

Die vorgenannten drei Trassen verlaufen direkt angrenzend neben unseren Ortsteil Westhaid und direkt über bzw. neben der Ortschaft Schwarzenbach.

Kurz vor der Siedlung Ezelsdorf verschwenken die zwei 110 kV Trassen nach Osten und führen die Freileitung weiter in Richtung unserer Nachbargemeinde dem Markt Postbauer-Heng. Die geplant zu verstärkende 220 kV Freileitung verläuft weiter in Richtung Süden, direkt über Wohngebiete der Siedlung Ezelsdorf und Ezelsdorf-Steinbach.

Aufgrund des unmittelbaren Trassenverlaufes über und neben den Wohngebieten ist unsere städtebauliche Entwicklung bereits stark beeinträchtigt. Eine geplante Baugebietserweiterung im Bereich der Ezelsdorfer Siedlung ist aufgrund der massiven Flächenfreihaltung unterhalb der Trassenführung nur schwer durchführbar.

Mit dem geplanten Ausbau der 220 kV Starkstromleitung auf 380 kV vergrößern sich zwangsläufig die notwendigen Abstandsflächen und somit wird die Nutzung unterhalb der Trasse weiter eingeschränkt, so dass eine wirtschaftliche Baulandausweisung nicht mehr möglich wird.

Weiterhin sehen wir mit der geplanten Leistungsverstärkung in unmittelbarer Wohnnähe eine gesundheitliche Beeinträchtigung unserer betroffenen Bürger. Die Bevölkerung ist bereits jetzt einer schwer einzuschätzenden Belastung ausgesetzt, so dass wir einen Ausbau auf 380 kV entschieden zurückweisen müssen, da deren potentielle gesundheitliche Auswirkung nicht absehbar ist.

Zusätzlich werden den direkt betroffenen Grundstückseigentümern die Existenzgrundlagen genommen, da deren Grundstücke bzw. Wohnhäuser praktisch wertlos werden.

Anschrift:
Rathausplatz 1
90559 Burgthann

Öffnungszeiten:

Montag: 8.30-12.00 Uhr und 14.00-16.00 Uhr
Dienstag: 8.30-12.00 Uhr und 14.00-16.00 Uhr
Mittwoch: 8.00-12.00 Uhr
Donnerstag: 8.30-12.00 Uhr und 14.00-18.00 Uhr
Freitag: 8.00-12.00 Uhr

Kontakt:

Zentrale: 09183/401-0
Telefax: 09183/401-18
E-Mail: info@burgthann.de
Internet: www.burgthann.de

Bankkonten:

Raiba Burgthann IBAN DE81 7605 9564 0000 8000 07 (BIC GENODEF1BT0)
Sparkasse Nürnberg IBAN DE92 7505 0101 0380 3600 16 (BIC SSKNDE7XXX)

Wir bemängeln weiterhin die undurchsichtige und im verborgenen durchgeführte Öffentlichkeitsbeteiligung im Zuge der Internetveröffentlichung. Eine offizielle und schriftliche Beteiligung der betroffenen Gemeinden, wie z. B. von der Bundesnetzagentur für die Festlegung des Untersuchungsrahmens für die strategische Umweltprüfung 2014, wurde offensichtlich nicht durchgeführt.

Zur Verdeutlichung unserer Bedenken haben wir in den beiliegenden Luftbildaufnahmen der drei betroffenen Ortsteile und in der amtl. Karte die derzeitige Trassenführung eingezeichnet.

Wir bitten um eine fach- und sachgerechte Abwägung und Berücksichtigung unserer Bedenken in den weiteren Planungen. Über eine kurze Rückmeldung Ihres Prüfungsergebnisses sowie über eine Mitteilung wann der zweite Planungsentwurf vorliegt, wären wir Ihnen sehr dankbar.


Mit einer Veröffentlichung unserer Stellungnahme auf www.netzentwicklungsplan.de sind wir einverstanden.


Mit freundlichen Grüßen




Heinz Meyer
Erster Bürgermeister

Anlagen:





Bildmaterial/Links wurden aus urheberrechtlichen Gründen unkenntlich gemacht.





Bildmaterial/Links wurden aus urheberrechtlichen Gründen unkenntlich gemacht.





Bildmaterial/Links wurden aus urheberrechtlichen Gründen unkenntlich gemacht.



Bildmaterial/Links wurden aus urheberrechtlichen Gründen unkenntlich gemacht.

